



कार्यालय प्राचार्य-शासकीय गजानन माधव मुक्तिबोध महाविद्यालय
सहसपुर लोहारा, जिला-कबीरधाम (छ.ग.)

website. www.govtgmmcollege.ac. in, E-mail-govtcollagelohara@gmail.com

दिनांक 05/08/2023

सूचना

महाविद्यालय में वाणिज्य विभाग के द्वारा "अंतराष्ट्रीय वाणिज्य दिवस " दिनांक 07.08.2023 को कार्यक्रम आयोजित किया गया है। जिसमें सभी छात्र-छात्राएं समय 12:00 बजे कक्ष क्र. 02 में उपस्थित होकर कार्यक्रम में सहभागिता प्रदान करें।

विभागाध्यक्ष वाणिज्य
शासकीय महाविद्यालय सहसपुर लोहारा
जिला-कबीरधाम (छ.ग.)

उपस्थित द्वारा छात्रों के नाम

क्र०	नाम	कक्षा	हस्ताक्षर
(1)	सुधांशु मिश्रा	B.com III	<i>Sudhanshu</i>
(2)	उदित कुमार	B.com III	<i>Udit</i>
(3)	देवन कुमार	B.com III	देवन पटेल
(4)	शैखान अली	B.com III	शैखान अली
(5)	सोमनाथ	B.com III	<i>Soham</i>
(6)	हीमन	B.com III	हीमन
(7)	शान्ति	B.com III	Shanti
(8)	नीरा जोशी	B.com III	Neera Joshi
(9)	किरण	B.com III	<i>Kiran</i>
(10)	मेनका बघेल	B.com III	<i>Meenaka</i>
(11)	चारु सता खोनी	B.com II	<i>Charu</i>
(12)	पारल सोनी	B.com II	पारल सोनी
(13)	इन्द्राणी अर्का	B.com II	इन्द्राणी अर्का
(14)	पेखन शाह	B.com II	पेखन
(15)	लिकेश अर्का	B.com II	<i>Likesh</i>
(16)	संदीप कुमार झारिया	B.com II	<i>Sandeep</i>
(17)	लासुकर पटेल	B.com II	<i>Lasukar</i>
(18)	तनु नेताम	B.com II	<i>Tanu</i>
(19)	विककी साहू	B.com II	<i>Vikki</i>
(20)	भानकी भस्मा	B.com II	भानकी भस्मा
(21)	निलम लाहुरी	B.com II	निलम लाहुरी
(22)	रमन्ना भंडारी	B.com II	रमन्ना
(23)			
(24)			
(25)			
(26)			
(27)			

समझा जेते है

ईश्वर ने हमारे मण्डिक और व्यक्तित्व में असांखित शक्तियाँ और लगना दी है

Department Of
Commerce

अंतरराष्ट्रीय वाणिज्य विद्यालय
केंद्र, दिल्ली


REDMI NOTE 9 PRO
AI QUAD CAMERA

Scanned with OKEN Scanner




REDMI NOTE 9 PRO
AI QUAD CAMERA



 **GPS Map Camera**

Biranpur, Chhattisgarh, India
V565+RF7, Biranpur, Chhattisgarh 491995, India
Lat 21.861976°
Long 81.158746°
07/08/23 01:38 PM GMT +05:30






समान हमेशा समय और स्थिति का होता है पर ईसान उसे अपना समझ

बान नहीं, जितना सीखने के लिए तैयार ना होना .



 **GPS Map Camera**

Biranpur, Chhattisgarh, India
V565+RF7, Biranpur, Chhattisgarh 491995, India
Lat 21.861976°
Long 81.158746°
07/08/23 01:38 PM GMT +05:30

